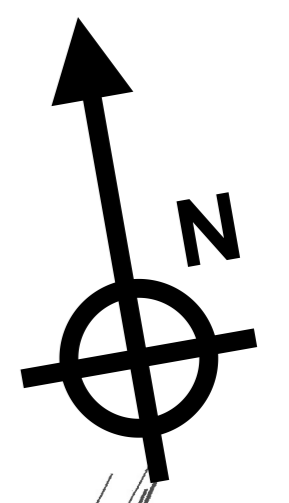


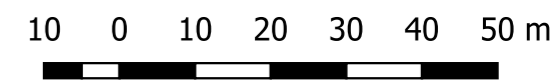
MIASTO I GMINA RADOMYŚL WIELKI

MIEJSCOWY PLAN ZAGOSPODAROWANIA PRZESTRZENNEGO

"OSIEDLE WITOSA"

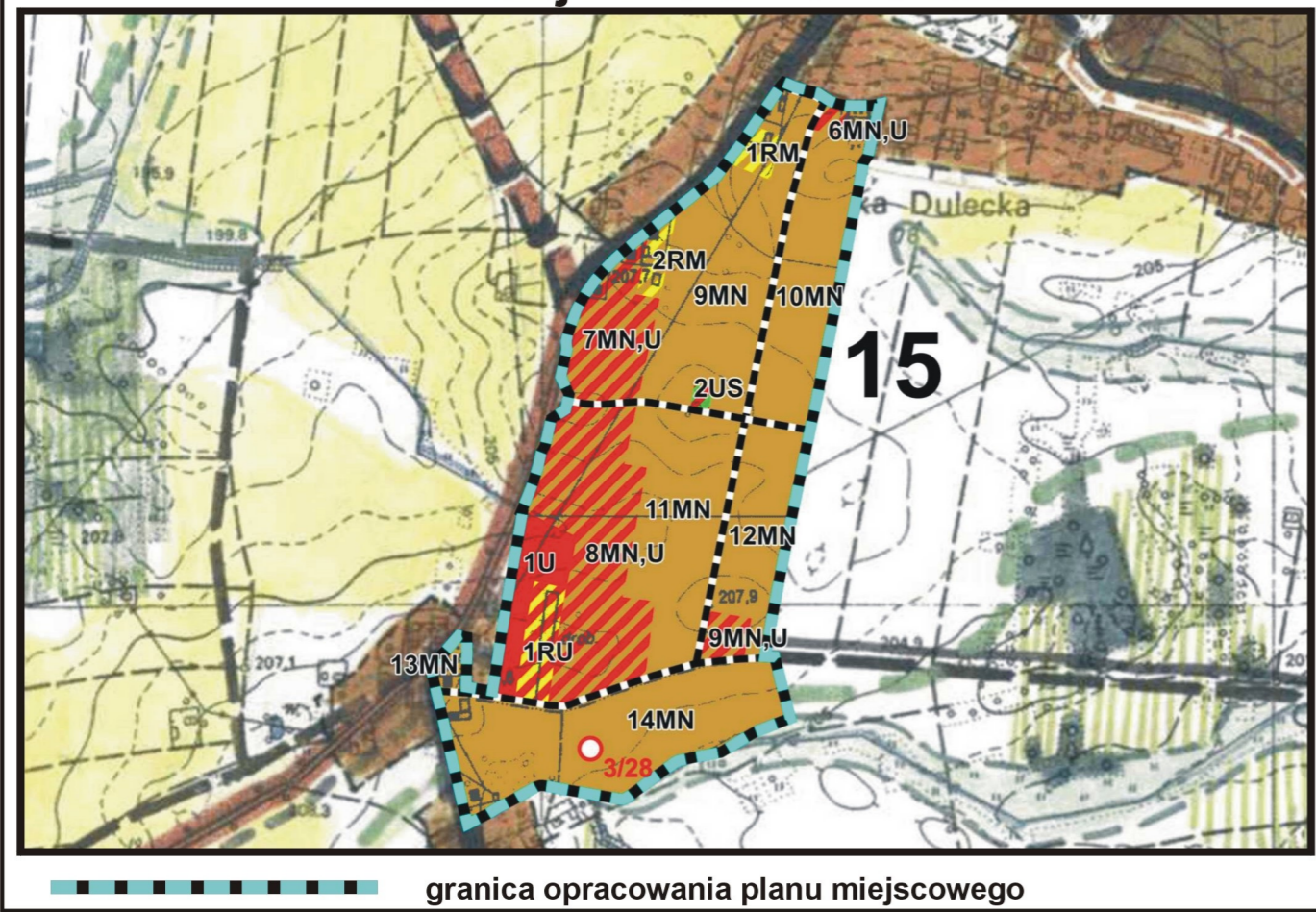


SKALA 1:1000



Załącznik Nr 1
do Uchwały Nr .../.../2021
Rady Miejskiej w Radomyślu Wielkim
z dnia ... 2021 r.
ogłoszonej w Dzienniku Urzędowym
Województwa Podkarpackiego
DZ.URZ.WOJ.2021.xxx

Wyrys ze Studium uwarunkowań i kierunków
zagospodarowania przestrzennego
Gminy i Miasta Radomyśl Wielki
- Orientacja w skali 1: 10 000



OZNACZENIA OBOWIĄZUJĄCE:

- Granica opracowania planu miejscowego
- Linie rozgraniczające tereny o różnym przeznaczeniu lub różnych zasadach zagospodarowania
- Nieprzekraczalne linie zabudowy
- Wymiarowanie linii w metrach
- MN Tereny zabudowy mieszkaniowej jednorodzinnej
- MN,U Tereny zabudowy mieszkaniowej jednorodzinnej, usługowej
- U Teren zabudowy usługowej
- US Teren zabudowy usług sportu i rekreacji
- RU Teren obsługi produkcji w gospodarstwach hodowlanych
- RM Tereny zabudowy zagrodowej w gospodarstwach rolnych
- ZN Teren zieleni niskiej
- WS Tereny wód powierzchniowych
- KDD Tereny dróg publicznych dojazdowych
- KDW Tereny dróg wewnętrznych
- Kxj Tereny ciągów pieszo-jezdnych
- E Tereny urządzeń infrastruktury technicznej - stacje transformatorowe
- w110 Projektowana sieć wodociągowa
- g50 Projektowana sieć gazownicza
- ks200 Projektowana sieć kanalizacji sanitarnej

OZNACZENIA INFORMACYJNE:

- ul. Piłsudskiego, dr. pow. nr 1180R Nazwy ulic / dróg sąsiadujących z terenem planu miejscowego
- St. arch. nr 3/28 Strefa ochrony archeologicznej / nr stanowiska

