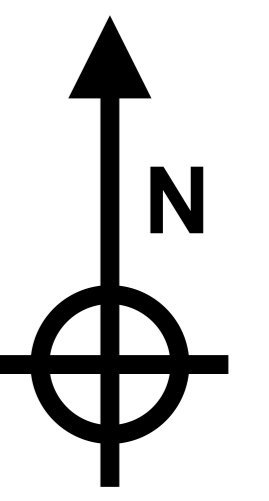


# MIASTO I GMINA RADOMYŚL WIELKI

## MIEJSCOWY PLAN ZAGOSPODAROWANIA PRZESTRZENNEGO "PODBORZE - TERENY PRZEMYSŁOWE"

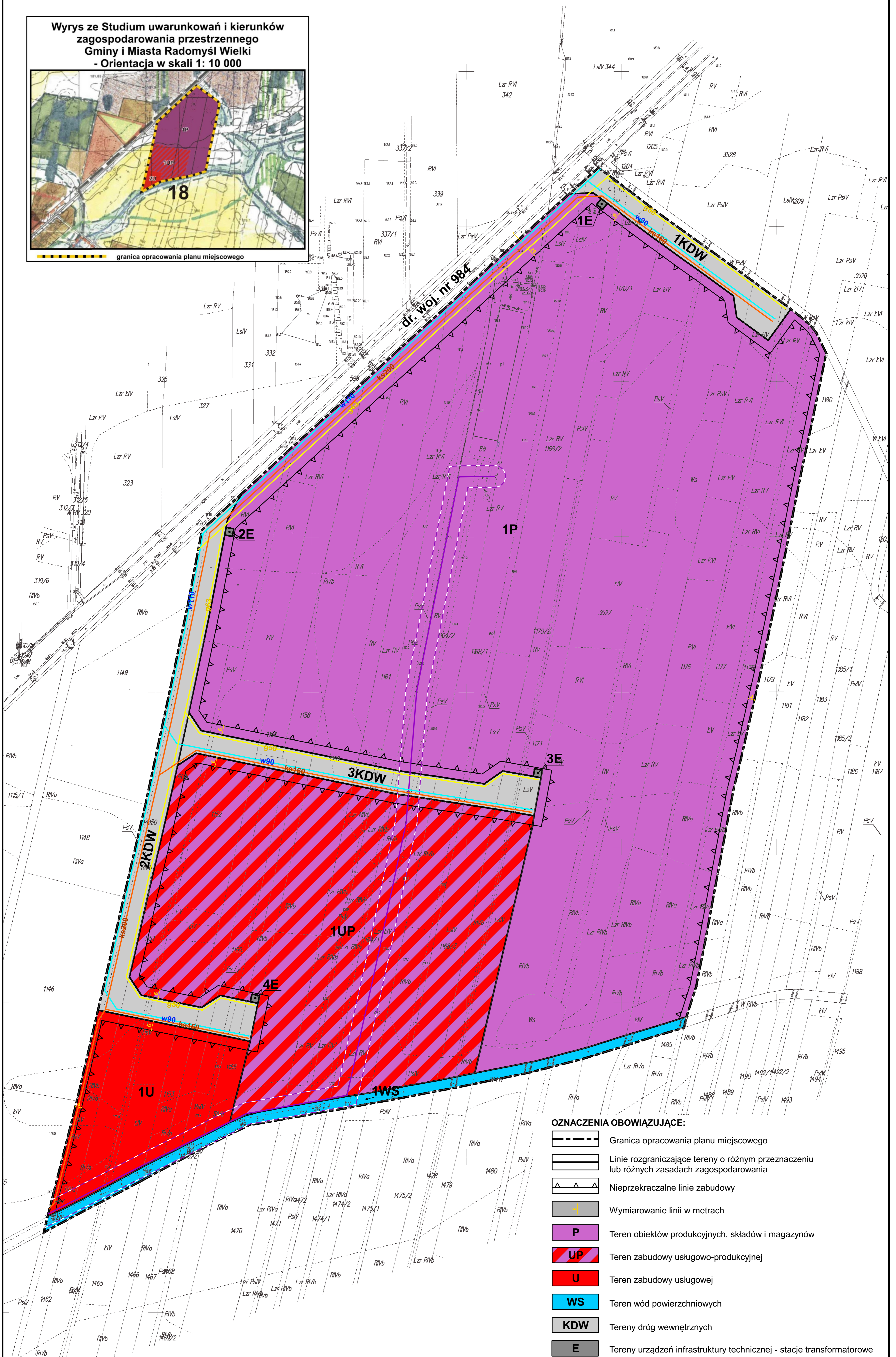
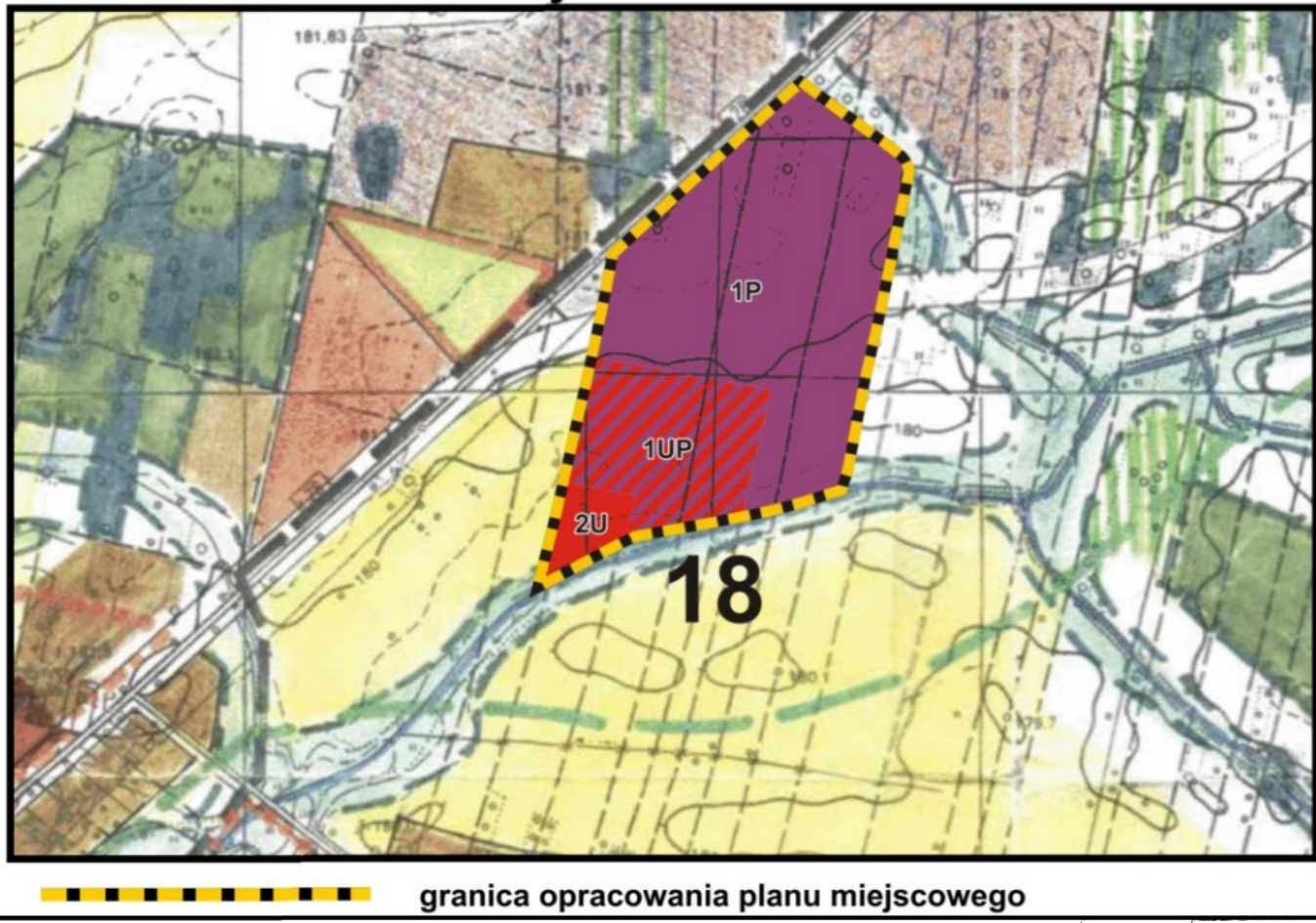


SKALA 1:1000

10 0 10 20 30 40 50 m

Załącznik Nr 1  
do Uchwały Nr .../.../2022  
Rady Miejskiej w Radomyślu Wielkim  
z dnia ... 2022 r.  
ogłoszonej w Dzienniku Urzędowym  
Województwa Podkarpackiego  
DZ.URZ.WOJ.2022.xxx

Wyrys ze Studium uwarunkowań i kierunków  
zagospodarowania przestrzennego  
Gminy i Miasta Radomyśl Wielki  
- Orientacja w skali 1: 10 000



### OZNACZENIA OBOWIĄZUJĄCE:

- Granica opracowania planu miejscowego
- Linie rozgraniczające tereny o różnym przeznaczeniu lub różnych zasadach zagospodarowania
- Nieprzekraczalne linie zabudowy
- Wymiarowanie linii w metrach
- P Teren obiektów produkcyjnych, składów i magazynów
- 1UP Teren zabudowy usługowo-produkcyjnej
- U Teren zabudowy usługowej
- WS Teren wód powierzchniowych
- KDW Tereny dróg wewnętrznych
- E Tereny urządzeń infrastruktury technicznej - stacje transformatorowe
- Napowietrzna linia elektroenergetyczna 15kV wraz ze strefą techniczną
- w110 Projektowana sieć wodociągowa
- g50 Projektowana sieć gazownicza
- ks200 Projektowana sieć kanalizacji sanitarnej

### OZNACZENIA INFORMACYJNE:

- dr. woj. nr 984 Nazwy dróg sąsiadujących z terenem planu miejscowego