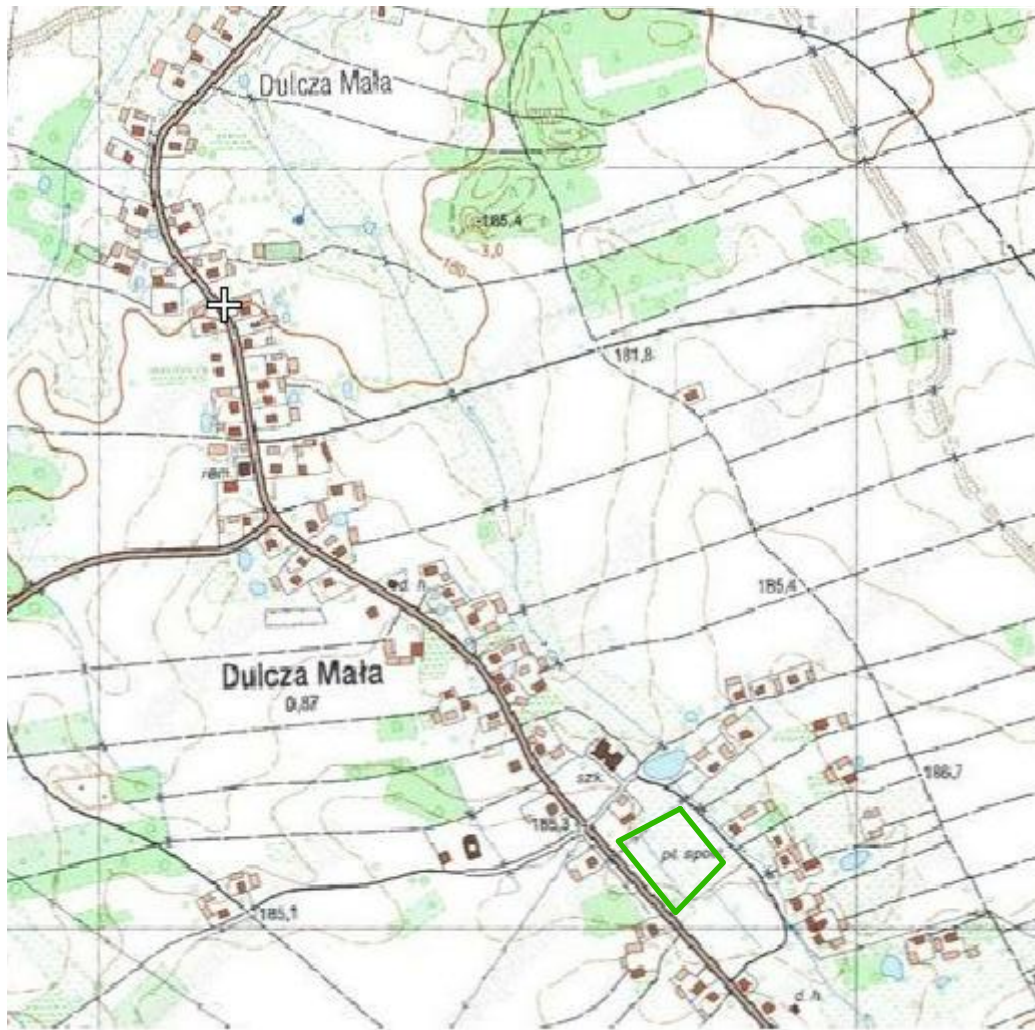


ORIENTACJA
SKALA 1:10 000



MAPA DO CELÓW PROJEKTOWYCH
powstała na bazie mapy zasadniczej

arkusz: 7.128.23.01.3

skala: 1:1000

URZĄD POZIOMY: 2000

URZĄD WYSOKOŚCIOWY: KR06SZ1ADT86

województwo: podkarpackie

powiat: Mielec

gm.: RADOMYŚL WIELKI

obręb: 78-Dulcza Mała

obiekt: w. DULCZA MAŁA – dz. 1007 i inne

Mapa aktualna na dzień: 06.03.2014r.

Integralną częścią niniejszej mapy jest mapa ewidencji gruntów.

W obszarze opracowania brak służebności gruntowych ujawnionych w księgach wieczystych.

KER: G0.6642.1.396.2014

ks. at. 728/26.2014

rv up: 9149/50

Wykonawca:

GEOPAX
Dziekan Bogustaj
ul. Rynek 11
39-310 Radomyśl Wielki
tel. 0605 597678
NIP 872-102-50-17 REGON 850372960

Prświadczam, że niniejszy dokument został opracowany
w wyniku prac geodezyjnych i kartograficznych, których
rezultaty zawiera operat techniczny wpisany do ewidencji
materiałów państwowego zasobu geodezyjnego
i kartograficznego

STAROSTA POWIATU MIELECKIEGO
Identyfikator ewidencyjny: P.1811.2014.794
Data wpisania do ewidencji: 2014-03-14

Z up. STAROSTY
Kierownik Powiatowego Zespołu
Dokumentacji Geodezyjnej i Kartograficznej

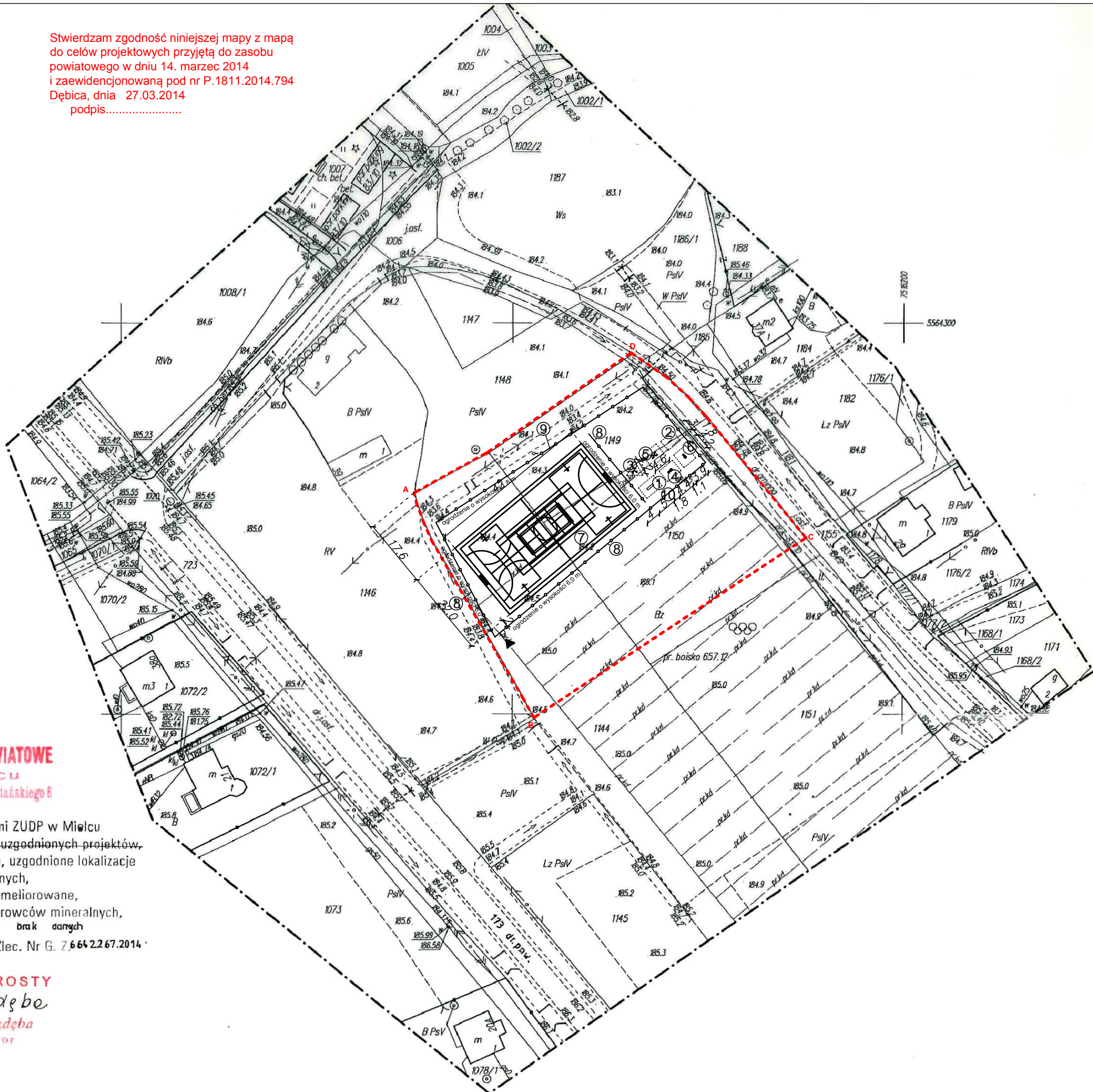
**STAROSTWO POWIATOWE
w Mielcu**
39-300 MIELEC, ul. Wyspiańskiego 6

Sprawdzono z materiałami ZUDP w Mielcu
-na powyższy teren brak uzgodnionych projektów,
-wniesiono projektowane, uzgodnione lokalizacje
i trasy urządzeń podziemnych,
-(nie) występują tereny zmeliorowane,
-(nie) występują złoża surowców mineralnych,
brak danych

Mielec, dnia 19.03.2014 Zlec. Nr G. Z.664.2.2.67.2014

Z up. STAROSTY
Marek Kozdęba
Maria Kozdęba
Inspektor

Stwierdzam zgodność niniejszej mapy z mapą
do celów projektowych przyjętą do zasobu
powiatowego w dniu 14. marzec 2014
i zaewidencjonowaną pod nr P.1811.2014.794
Dębica, dnia 27.03.2014
podpis:.....



ZAGOSPODAROWANIE DZIAŁEK BUDOWLANYCH
NR EWID. 1144,1149,1150 POŁOŻONYCH W DULCZY MAŁEJ

INWESTOR: URZĄD GMINY RADOMYŚL WIELKI
UL.RYNEK 32
39-310 RADOMYŚL WIELKI

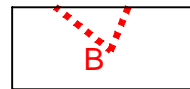
SKALA 1:1000

I. PLANOWANE INWESTYCJE.

Wykonanie

1. Urządzenie zewnętrzne ławeczka o wym. 2,0x0,48 m.
2. Urządzenie zewnętrzne drabinka o wym.1,102x0,102 m.
3. Urządzenie zewnętrzne boderka o wym. 1,274x1,417 m.
4. Urządzenie zewnętrzne nordic walking o wym. szer.0,450 m.
5. Urządzenie zewnętrzne przyciągacz+wypychacz o wym. szer.0,857 m.
6. Urządzenie zewnętrzne motyl i schodek o wym. 0,94x1,143 m.
7. Boisko wielofunkcyjne o wym.22x44 m
8. Ogrodzenie o wys. 6,0 m
9. Ogrodzenie o wys. 1,8 m

185,20 m n. p.m. - poziom projektowanego placu



ABCD A - teren objęty wnioskiem

- projektowane ogrodzenie o wys. 6,0m

UWAGA !

Odwodnienie boiska zaprojektowano jako powierzchniowe
poprzez jednokierunkowo uformowany spadek 1% na
działkę Inwestora.

UWAGA !

Strefy bezpieczeństwa zgodnie z wytycznymi producenta
urządzeń (oznaczonych pkt .1-6 legendy).



Inwest-Bau
Biuro Projektowo-Budowlane
39-200 Dębica ul. Kawęcznińska 142 A

tel. 0-14 68 16 350
fax. 0-14 68 16 349

Nazwa i adres inwestycji: Budowa boisk rekreacyjnych oraz elementów małej architek. w miejscu publicznym (ze sprzętem rehab.) w miejscowości Dulcza Mała na terenie gminy Radomyśl Wielki.		Nr projektu 05/2013	
Temat rysunku: Zagospodarowanie terenu		Nr rysunku Z-1	
Projektował: mgr inż.arch. Marek Krystek UAN 8346/75/88		Branża: zagospodarowanie	
Opracował: Maciej Litwin		Skala 1:1000	
		Data 03.2014	

WSZELKIE PRAWA ZASTRZEŻONE KOPLOWANIE ZABRONIONE