

A	pobocze szer. 0,5m	B	6 kostka bruk. bet. wiropropasowana
4	w. ścieralna z betonu asfaltowego	3	podsyпка cement. piaskowa 1:4
6	w. wiążąca z betonu asfaltowego	10	w. podbudowy chudego
20	w. podbudowy z kruszywa łamanego stabiliz. mech. 0/63	betonu 7,5-9,0MPa	
15	grunt stabilizowany cem. w betonie 2,5MPa	15 w. odcinająca z piasku	
45		34	

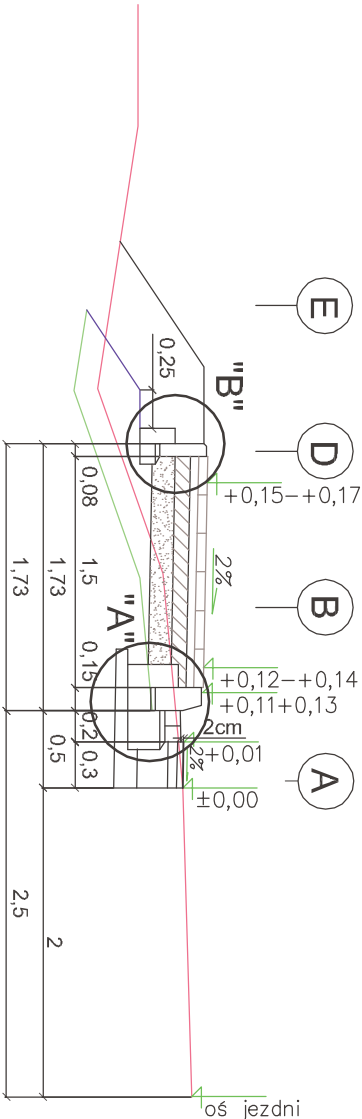
C	Krawężnik "15"
	proj. krawężnik gr. 15cm
	podsyр. cement-piask. gr.3cm
	ława betonowa gr. 15 cm
	z betonu B-15

D	OPRZEŻE "8"
	obrzeże betonowe gr.8cm na ławie gr. 10cm z oporem
	ława cementowo-piaskowa 1:3

E	SKARPA
	hydroobsliew

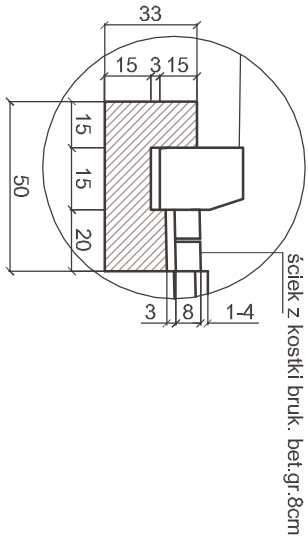
Przekrój nr 1

km 0+153,0 - km 0+175,0



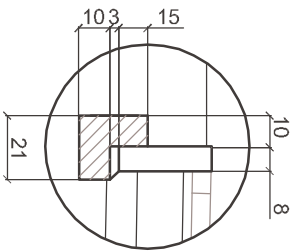
Szczegół A

skala 1:25



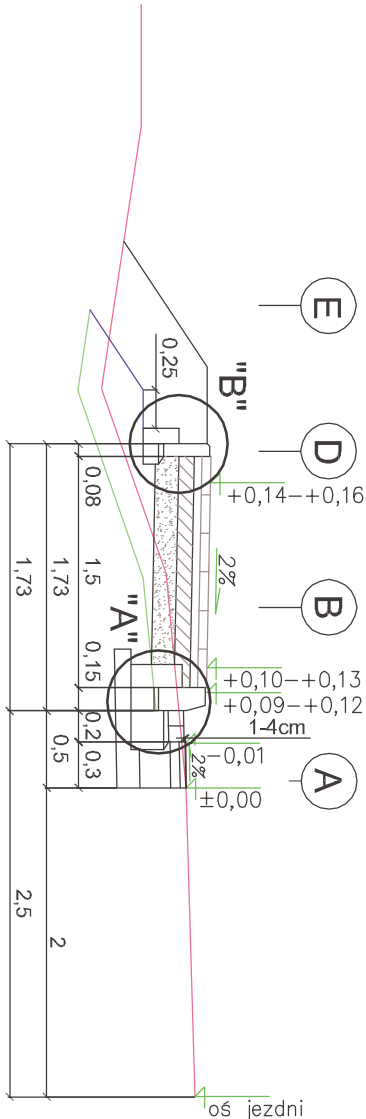
Szczegół B

skala 1:25



Przekrój nr 2

km 0+175,0 - km 0+391,5



Szczegół C

skala 1:25

- istn. teren
- poziom nasypu z piasku
- poziom humusu-15cm

Investor	Gmina Radomyśl Wielki	Wykonawca	Andrzej Grądałski
	ul. Rynek 32; 39-310 Radomyśl Wielki		Podszaszany 240g; 39-300 Mielec
			kontakt: tel. 697 610 637
			email: a.gradalski@interia.pl
Przedsięwzięcie:	Przebudowa drogi gminnej - ul. Leśnej, polegająca na budowie chodnika na odcinku od istn. chodnika w km 0+033,6 do km 0+391,5 w m. Radomyśl Wielki		
Projektant	mgr inż. Andrzej Grądałski	podpis	Data: Luty 2014
	nr upr. PDK/0090/POOD/07		
Stadium	Dokumentacja techniczna		Skala: 1:50
Rysunek	Przekroje typowe		rys. nr 3